

Муниципальное бюджетное общеобразовательное учреждение – основная общеобразовательная школа имени К.Д. Ушинского станицы Черноярской Моздокского района Республики Северная Осетия – Алания

Статистико-аналитический отчет по результатам проведения Всероссийской проверочной работы в МБОУ ООШ ст. Черноярской Моздокского района Республики Северная Осетия-Алания в 6 классе по географии



1. Назначение всероссийской проверочной работы

Всероссийские проверочные работы (ВПР) проводятся в целях осуществления мониторинга результатов перехода на ФГОС и направлены на выявление качества подготовки обучающихся.

Назначение ВПР по учебному предмету «География» – оценить качество общеобразовательной подготовки обучающихся 8 классов в соответствии с требованиями ФГОС. КИМ ВПР позволяют осуществить диагностику достижения предметных и метапредметных результатов обучения, в том числе овладение межпредметными понятиями и способность использования универсальных учебных действий (УУД) в учебной, познавательной и социальной практике. Результаты ВПР в совокупности с имеющейся в общеобразовательной организации информацией, отражающей индивидуальные образовательные траектории обучающихся, могут быть использованы для оценки личностных результатов обучения.

Результаты ВПР могут быть использованы общеобразовательными организациями для совершенствования методики преподавания географии в процессе обучения предмету, муниципальными и региональными органами исполнительной власти, осуществляющими государственное управление в сфере образования, для анализа текущего состояния муниципальных и региональных систем образования и формирования программ их развития.

Не предусмотрено использование результатов ВПР для оценки деятельности общеобразовательных организаций, учителей, муниципальных и региональных органов исполнительной власти, осуществляющих государственное управление в сфере образования.

2. Документы, определяющие содержание проверочной работы

Содержание и структура проверочной работы определяются на основе Федерального государственного образовательного стандарта основного общего образования (приказ Минобрнауки России от 17.12.2010 № 1897) с учетом Примерной основной образовательной программы основного общего образования (одобрена решением Федерального учебно-методического объединения по общему образованию (протокол от 08.04.2015 № 1/15 (в редакции протокола № 1/20 от 04.02.2020)) и содержания учебников, включенных в Федеральный перечень.

3. Подходы к отбору содержания, разработке структуры варианта проверочной работы

Всероссийские проверочные работы основаны на системно-деятельностном, компетентностном и уровневом подходах.

В рамках ВПР наряду с предметными результатами обучения учеников основной школы оцениваются также метапредметные результаты, в том числе уровень сформированности универсальных учебных познавательных, коммуникативных и регулятивных действий (УУД) и овладения межпредметными понятиями.

КИМ ВПР направлены на проверку сформированности у обучающихся:

- предметных географических умений в работе с картографическими, статистическими, иллюстративными, графическими и текстовыми источниками информации, умений обобщать, анализировать и оценивать информацию в целях интерпретации данных;

- видов деятельности по получению нового географического знания, преобразованию и применению знания в учебных и учебно-проектных ситуациях;

- географического типа мышления, научных представлений, владения научной географической терминологией, ключевыми географическими понятиями, методами и приемами.

4. Структура варианта проверочной работы

Вариант проверочной работы включает в себя 7 комплексных заданий, каждое из которых в свою очередь состоит из двух-трех частей (пунктов), объединенных единым содержанием. С учетом всех пунктов вариант работы включает в себя 7 заданий из 18 пунктов.

Задания различаются не только по содержанию, но и по характеру решаемых обучающимися задач, и проверяют умение обучающихся работать с различными источниками географической информации (картами, фотографиями, таблицами, текстами, схемами, графиками и иными условно-графическими объектами). При этом каждый пункт каждого задания направлен на проверку того или иного из вышеуказанных умений.

С учетом времени, отведенного на выполнение работы, задания ориентированы преимущественно на краткий ответ в виде записи слов или словосочетаний, последовательности цифр, чисел, а также ответ, зафиксированный на контурной карте, и в форме заполненной таблицы или блок-схемы.

Задания 2, 3, 4, 5, 6 выполняются с использованием географических карт, приведенных в варианте проверочной работы.

5. Кодификаторы проверяемых элементов содержания и требований к уровню подготовки

В табл. 1 приведен кодификатор проверяемых элементов содержания.

Таблица 1

Код	Проверяемые элементы содержания
1	Особенности географического положения России
1.1	Территория и акватория, морские и сухопутные границы
1.2	Часовые пояса
1.3	Административно-территориальное устройство России
2	Природа России
2.1	Особенности геологического строения и распространения крупных форм рельефа
2.2	Типы климатов, факторы их формирования, климатические пояса. Климат и хозяйственная деятельность людей. Многолетняя мерзлота
2.3	Внутренние воды и водные ресурсы, особенности их размещения на территории страны. Моря России
2.4	Растительный и животный мир России. Почвы. Природные зоны. Высотная поясность
3	Население России
3.1	Численность, естественное движение населения
3.2	Половой и возрастной состав населения
3.3	Размещение населения. Основная полоса расселения. Миграции
3.4	Народы и основные религии России
3.5	Городское и сельское население

В табл. 2 приведен кодификатор проверяемых требований к уровню подготовки.

Таблица 2

Код	Проверяемые требования к уровню подготовки
1	Метапредметные
1.1	Умения определять понятия, создавать обобщения, устанавливать аналогии, классифицировать, самостоятельно выбирать основания и критерии для классификации
1.2	Умения устанавливать причинно-следственные связи, строить логическое рассуждение, умозаключение (индуктивное, дедуктивное и по аналогии) и делать выводы
1.3	Умения создавать, применять и преобразовывать знаки и символы, модели и схемы для решения учебных и познавательных задач
1.4	Смысловое чтение
1.5	Умение осознанно использовать речевые средства в соответствии с задачами коммуникации для выражения своих мыслей, планирования своей деятельности, формулирования и аргументации своего мнения; владение письменной речью
1.6	Умение применять географическое мышление в познавательной, коммуникативной и социальной практике
1.7	Умение оценивать правильность выполнения учебной задачи, собственные возможности ее решения
1.8	Владение основами самоконтроля, самооценки, принятия решений и осуществления осознанного выбора в учебной и познавательной деятельности

2		Предметные
	2.1	Первичные компетенции использования территориального подхода как основы географического мышления, владение понятийным аппаратом географии
	2.2	Умения: ориентироваться в источниках географической информации: находить и извлекать необходимую информацию; определять и сравнивать качественные и количественные показатели, характеризующие географические объекты, процессы и явления, их положение в пространстве; выявлять недостающую и/или взаимодополняющую географическую информацию, представленную в одном или нескольких источниках; представлять в различных формах географическую информацию, необходимую для решения учебных и практико-ориентированных задач
	2.3	Умения использовать источники географической информации для решения различных задач: выявление географических зависимостей и закономерностей; объяснение географических явлений и процессов; расчет количественных показателей, характеризующих географические объекты, явления и процессы; сопоставление, сравнение и/или оценка географической информации
	2.4	Умения: различать изученные географические объекты, процессы и явления; сравнивать географические объекты, процессы и явления на основе известных характерных свойств и проводить их простейшую классификацию; описывать положение и взаиморасположение географических объектов
	2.5	Способность использовать знания о географических законах и закономерностях, о взаимосвязях между изученными географическими объектами, процессами и явлениями для объяснения их свойств, условий протекания и различий, а также знания о мировом, зональном, летнем и зимнем времени для решения практико-ориентированных задач по определению различий в поясном времени территорий в контексте реальной жизни
	2.6	Умения различать географические процессы и явления, определяющие особенности компонентов природы отдельных территорий, оценивать характер и особенности взаимодействия деятельности человека и компонентов природы в разных географических условиях, приводить примеры взаимодействия природы и общества в пределах отдельных территорий, давать характеристику компонентов природы своего региона
	2.7	Способность использовать знания о населении и взаимосвязях между изученными демографическими процессами и явлениями для решения различных учебных и практико-ориентированных задач, а также различать (распознавать) демографические процессы и явления, характеризующие демографическую ситуацию в России и отдельных регионах

6. Распределение заданий проверочной работы по позициям кодификаторов

Распределение заданий по позициям кодификаторов приведено в табл. 3.

Таблица 3

№ п/п	Проверяемые элементы содержания	Проверяемые требования (умения)	Код КЭС/КТ	Уровень сложности	Максимальный балл за выполнение задания	Примерное время выполнения задания обучающимся (в минутах)
1	Особенности географического положения России. Территория и акватория, морские и сухопутные границы	Умения устанавливать причинно-следственные связи, строить логическое рассуждение. Умения создавать, применять и преобразовывать знаки и символы, модели и схемы для решения учебных и познавательных задач. Первичные компетенции использования территориального подхода как основы географического мышления, владение понятийным аппаратом географии. Умения ориентироваться в источниках географической информации, выявлять взаимодополняющую географическую информацию. Умения различать и сравнивать изученные географические объекты, описывать положение и взаиморасположение географических объектов	1.1/ 1.2, 1.3, 2.1, 2.2, 2.4	Б Б	3 1	4
2	Особенности географического положения России. Территория и акватория, морские и сухопутные границы	Умения определять понятия, создавать обобщения, устанавливать аналогии. Умения: ориентироваться в источниках географической информации; определять и сравнивать качественные и количественные показатели, характеризующие географические объекты, их положение в пространстве. Умения использовать источники географической информации для решения различных задач: выявление географических зависимостей и закономерностей; расчет количественных показателей, характеризующих географические объекты, сопоставление географической информации. Умение различать изученные географические объекты	1.1/ 1.1, 2.2, 2.3, 2.4	Б Б	2 2	8
3	Природа России. Особенности геологического строения и распространения крупных форм рельефа	Умения определять понятия, создавать обобщения, устанавливать аналогии, классифицировать. Умения устанавливать причинно-следственные связи, строить логическое рассуждение. Смысловое чтение. Первичные компетенции использования территориального подхода как основы географического мышления, владение понятийным аппаратом географии.	2.1/ /1.1, 1.2, 1.4, 2.1, 2.2, 2.4	Б Б Б	2 2 2	5

		<p>Умения: ориентироваться в источниках географической информации: находить и извлекать необходимую информацию; определять и сравнивать качественные и количественные показатели, характеризующие географические объекты, процессы и явления, их положение в пространстве; выявлять взаимодополняющую географическую информацию, представленную в одном или нескольких источниках.</p> <p>Умения: различать изученные географические объекты, процессы и явления; сравнивать географические объекты, процессы и явления на основе известных характерных свойств</p>				
4	<p>Природа России. Внутренние воды и водные ресурсы, особенности их размещения на территории страны. Моря России</p>	<p>Умения определять понятия, создавать обобщения, устанавливать аналогии, классифицировать.</p> <p>Умения устанавливать причинно-следственные связи, строить логическое рассуждение, умозаключение и делать выводы.</p> <p>Смысловое чтение.</p> <p>Первичные компетенции использования территориального подхода как основы географического мышления, владение понятийным аппаратом географии.</p> <p>Умения ориентироваться в источниках географической информации: находить и извлекать необходимую информацию; определять и сравнивать качественные и количественные показатели, характеризующие географические объекты, их положение в пространстве; выявлять недостающую и/или взаимодополняющую географическую информацию, представленную в одном или нескольких источниках.</p> <p>Умения использовать источники географической информации для решения различных задач: выявление географических зависимостей и закономерностей; расчет количественных показателей, характеризующих географические объекты.</p> <p>Умение различать изученные географические объекты</p>	<p>2.3/ /1.1,1.2, 1.4, 2.1–2.4</p>	<p>Б П П</p>	<p>2 2 2</p>	<p>8</p>
5	<p>Природа России. Типы климатов, факторы их формирования, климатические пояса.</p>	<p>Умения определять понятия, создавать обобщения, устанавливать аналогии, классифицировать.</p> <p>Умения устанавливать причинно-следственные связи, строить логическое рассуждение.</p>	<p>2.2/ 1.1, 1.2, 1.4, 2.1–2.5</p>	<p>Б Б П</p>	<p>1 2 2</p>	<p>7</p>

	<p>Климат и хозяйственная деятельность людей</p>	<p>Смысловое чтение. Первичные компетенции использования территориального подхода как основы географического мышления, владение понятийным аппаратом географии. Умения: находить и извлекать необходимую информацию; определять и сравнивать качественные и количественные показатели, характеризующие географические объекты, процессы и явления, их положение в пространстве; представлять в различных формах географическую информацию. Умение использовать источники географической информации для решения различных задач: выявление географических зависимостей и закономерностей; сопоставление географической информации. Умения: различать изученные географические объекты, процессы и явления; сравнивать географические объекты, процессы и явления на основе известных характерных свойств. Способность использовать знания о географических законах и закономерностях, о взаимосвязях между изученными географическими объектами, процессами и явлениями для объяснения их свойств</p>				
6	<p>Административно-территориальное устройство России. Часовые пояса. Растительный и животный мир России. Почвы. Природные зоны. Высотная поясность</p>	<p>Умения определять понятия, создавать обобщения, устанавливать аналогии, классифицировать. Умения устанавливать причинно-следственные связи, строить логическое рассуждение. Смысловое чтение. Умение применять географическое мышление в познавательной практике. Первичные компетенции использования территориального подхода как основы географического мышления, владение понятийным аппаратом географии. Умения ориентироваться в источниках географической информации: находить и извлекать необходимую информацию; определять и сравнивать качественные и количественные показатели, характеризующие географические объекты, процессы и явления; представлять в различных формах географическую информацию. Умение использовать источники географической информации для решения различных задач. Способность использовать знания о географических законах и</p>	<p>1.2, 1.3, 2.4/ 1.1, 1.2, 1.4, 1.6, 2.1–2.3, 2.5, 2.6</p>	<p>П Б Б</p>	<p>2 1 1</p>	<p>8</p>

		закономерностях, а также о мировом, зональном, летнем и зимнем времени для решения практико-ориентированных задач по определению различий в пояском времени территорий в контексте реальной жизни. Умения различать географические процессы и явления, определяющие особенности компонентов природы отдельных территорий, оценивать характер и особенности взаимодействия деятельности человека и компонентов природы в разных географических условиях				
7	Население России	Умения устанавливать причинно-следственные связи, строить логическое рассуждение, умозаключение и делать выводы. Умения ориентироваться в источниках географической информации: находить и извлекать необходимую информацию; определять и сравнивать качественные и количественные показатели, характеризующие географические объекты, процессы и явления. Умения использовать источники географической информации для выявления географических зависимостей и закономерностей. Способность использовать знания о населении и взаимосвязях между изученными демографическими процессами и явлениями для решения различных учебных и практико-ориентированных задач, а также различать (распознавать) демографические процессы и явления, характеризующие демографическую ситуацию в России и отдельных регионах	3.1–3.5/ 1.2, 2.2, 2.3, 2.7	Б Б	2 2	5
<p>Всего заданий – 7/18 (с учетом пунктов заданий), из них пунктов по уровню сложности: Б – 14; П – 4. Время выполнения проверочной работы – 45 мин. Максимальный первичный балл – 33</p>						

7. Распределение заданий проверочной работы по уровню сложности

В табл. 4 представлена информация о распределении заданий (пунктов заданий) проверочной работы по уровню сложности

Таблица 4

Уровень сложности заданий	Количество пунктов заданий и заданий ¹	Максимальный первичный балл	Процент максимального первичного балла за выполнение заданий данного уровня сложности от максимального первичного балла за всю работу, равного 33
Базовый	14	25	76
Повышенный	4	8	24
Итого	18/7	33	100

8. Типы заданий, сценарии выполнения заданий

Задания 1 и 2 основываются на знании географического положения России и умении применять его для решения конкретных задач.

Задание 1 направлено на проверку сформированности представления о граничащих с Россией странах, их положение по отношению к территории России и особенностях границ. Задание проверяет умение работать с иллюстративной и графической информацией, применять модели и схемы, различать географические объекты. Задание состоит из двух частей (пунктов). Первая часть задания проверяет умение определять граничащие с Россией страны по их очертаниям и указывать их расположение на картосхеме. При этом в одних вариантах ВПР требуется определить страны по рисункам с их очертаниями и указанными столицами, в других – определить названия столиц стран, контуры которых представлены на рисунках с указанием названий стран. Результатом выполнения этой части задания являются соответствующие подписи названий стран-соседей или столиц стран-соседей России под рисунками и картосхема с указанием расположения этих стран относительно территории России. Вторая часть задания ориентирована на проверку умения работать с графическими источниками информации (диаграммами и графиками) на основе знания протяженности и особенностей границ России. При этом условие второй части задания ориентировано на результат выполнения первой части и не может оцениваться вне связи с ним.

Задание 2 направлено на проверку уровня владения основами картографической грамотности и навыками использования географической карты для решения определенных задач. Задание проверяет знание географической номенклатуры, а также умения пользоваться картой для характеристики географического положения России, и определения географических координат и расстояний. Задание выполняется с использованием карты, приведенной в варианте работы, и состоит из двух частей. В первой части задания требуется указать названия обозначенных на карте объектов, определяющих географическое положение России, путем выбора их из предложенного списка. Во второй части – необходимо

¹ В связи с тем, что разные пункты некоторых заданий имеют различные уровни сложности, в данной таблице каждый из пунктов заданий учтён как отдельное задание.

определить по заданным координатам местоположение точки, связанной с одним из этих объектов, отметить на карте другую точку согласно условию задания и рассчитать расстояние между этими точками с помощью географических координат.

Задание 3 направлено на проверку уровня сформированности представлений об основных географических закономерностях в размещении крупных форм рельефа России, знания географической номенклатуры и умения различать и сравнивать изученные формы рельефа, умения работать с несколькими источниками информации: картой, фотоиллюстрациями, текстом. Задание включает в себя три части (пункта). Первая часть задания проверяет владение понятийным аппаратом географии и знание географической номенклатуры применительно к формам рельефа России. Ответ фиксируется в форме блок-схемы. Во второй части обучающимся необходимо определить и указать одну из форм рельефа по ее местоположению, отмеченному на карте, и фотоизображению. В третьей части задания требуется выявить характерные особенности указанной формы рельефа на основе текстовой информации, представленной в форме перечня характеристик. При этом выполнение третьей части задания напрямую зависит от правильности выполнения второй части.

Задание 4 направлено на проверку уровня сформированности представлений об основных географических закономерностях в размещении гидрографических объектов России, знания географической номенклатуры, умения работать с картографическими и текстовыми источниками информации и рассчитывать количественные показатели, характеризующие водные объекты. Задание содержит две части. Первая часть задания предполагает классификацию водных объектов на основе знания географической номенклатуры. Вторая часть ориентирована на работу с текстом для определения водного объекта по его описанию и картой для определения его размещения. Третья часть задания также ориентирована на работу с текстом и предполагает анализ текстовой информации для поиска необходимых характеристик объекта в целях проведения заданных расчетов или ответов на поставленные вопросы, касающихся данного объекта. Как и в предыдущих заданиях, результат выполнения третьей части задания может рассматриваться только при условии правильного выполнения второй части.

Задание 5 ориентировано на проверку умения работать с разными источниками географической информации, выявлять взаимодополняющую информацию, определять и сравнивать качественные и количественные показатели, характеризующие особенности разных территорий. Задание проверяет умение использовать графическую интерпретацию климатических показателей (климатограммы) для выявления основных географических закономерностей климата России и умение анализировать климатообразующие факторы, определяющие эти закономерности. Задание состоит из трех частей. Первая часть предполагает установление соответствия представленных в задании климатограмм для городов России, отмеченных на карте,

климатическим поясам и типам климата. Во второй части задания обучающимся необходимо сопоставить климатограммы с кратким текстом, в котором отражены некоторые особенности климата одного из этих городов и заполнить таблицу климатических показателей для климатического пояса, в котором расположен этот город, по соответствующей климатограмме. В третьей части задания проверяется умение выявлять климатообразующие факторы для территории, на которой расположен данный город.

Задание 6 ориентировано на проверку уровня сформированности географического мышления, умения использовать различные источники географической информации (карту, фотоизображения, текст) для решения поставленной задачи, применять знания о зональном времени, об особенностях компонентов природы отдельных территорий, взаимодействии природы и общества в разных частях территории России. Задание основано на описании маршрута путешествия по России, показанного на карте, и включает в себя три части (пункта). В первой части задания требуется определить названия городов – центров субъектов Российской Федерации – опорных точек маршрута, обозначенных на карте административно-территориального деления и подписать эти города на карте. Во второй части обучающиеся должны рассчитать разницу во времени между двумя точками маршрута. Третья часть задания предполагает работу с текстом – описанием маршрута – и фотоизображениями в целях определения природных зон, природных и культурных достопримечательностей и объектов, выявления проблем, связанных с хозяйственной деятельностью.

Задание 7 состоит из двух частей и основано на работе со статистической информацией о населении регионов России, представленной в виде статистической таблицы. Задание проверяет умение извлекать эту информацию и интерпретировать ее в целях сопоставления с информацией, представленной в графической форме (в виде диаграмм и графиков). Задание не предполагает проведения расчета количественных показателей, а ориентировано на проверку умения анализировать статистические данные и делать выводы в форме ответов на вопросы.

9. Система оценивания выполнения отдельных заданий и работы в целом

Полный правильный ответ на каждое из заданий 1.2 и 5.1 оценивается 1 баллом. Если в ответе допущена хотя бы одна ошибка (один из элементов ответа записан неправильно или не записан), выставляется 0 баллов.

Полный правильный ответ на каждое из заданий 2.1, 3.3, 5.3, 7.1 оценивается 2 баллами. Если в ответе на задание 2.1, 3.3, 5.3 допущена одна ошибка (в том числе один из элементов ответа записан неправильно или не записан, не указана одна необходимая цифра или указана лишняя цифра), а также если в ответе на задание 7.1 перепутаны местами две цифры, выставляется 1 балл; если допущено две или более ошибки – 0 баллов.

Ответы на задания 1.1, 2.2, 3.1, 3.2, 4 (все пункты), 5.2, 6 (все пункты), 7.2 оцениваются по критериям.

Максимальный первичный балл за выполнение работы – 33.

Рекомендации по переводу первичных баллов в отметки по пятибалльной шкале

Таблица 5

Отметка по пятибалльной шкале	«2»	«3»	«4»	«5»
Первичные баллы	0–9	10–20	21–28	29–33

10. Продолжительность проверочной работы

На выполнение проверочной работы по учебному предмету «География» дается 45 минут.

11. Дополнительные материалы и оборудование

При вычислениях разрешается использовать непрограммируемый калькулятор.

Рекомендации по подготовке к проверочной работе

Специальная подготовка к проверочной работе не требуется.

АНАЛИЗ РЕЗУЛЬТАТОВ ВПР ПО ГЕОГРАФИИ 8 КЛАСС

Дата проведения: 19.03.2024 года

Учитель: Брёха Александра Александровна

Цель ВПР по географии: оценить качество общеобразовательной подготовки обучающихся 8 класса в соответствии с требованиями ФГОС ООО

1. Качественная оценка результатов ВПР по географии в 8 классе

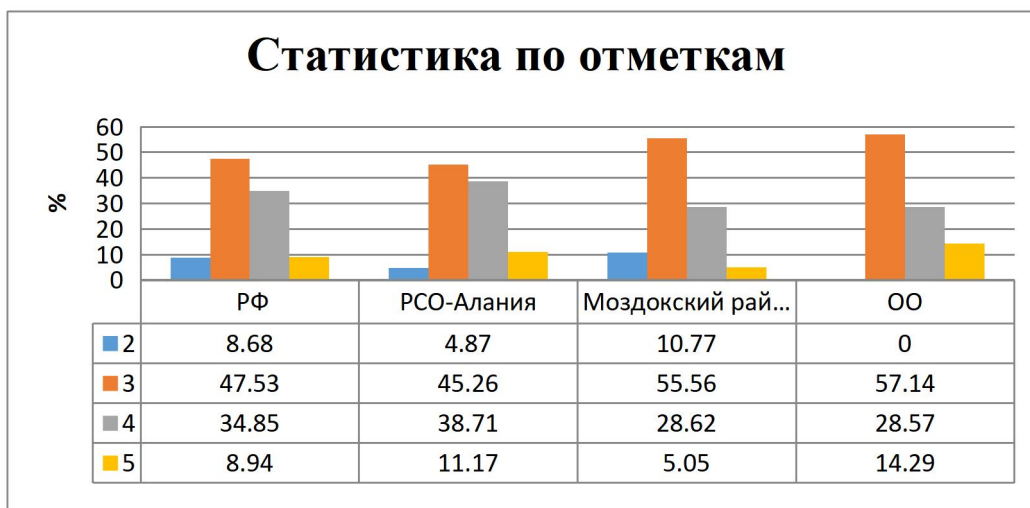
таблица 1

Кол-во уч-ся по списку	Кол-во уч-ся, писавших ВПР	«5»	«4»	«3»	«2»	Ср. балл	% качества	% успеваемости	% СОУ
8	7	1 14,3%	2 28,6%	4 57,1%	0	3,8	42,9	100	53,1

3. Статистические данные по отметкам

Диаграмма 1

Группы участников	Класс																			Первичный балл	Отметка
		1.1	1.2	2.1	2.2	3.1	3.2	3.3	4.1	4.2	4.3	5.1	5.2	5.3	6.1	6.2	6.3	7.1	7.2		
80001	8	3	1	1	0	2	1	2	2	0	0	1	2	2	2	0	0	2	2	23	4
80002	8	0	X	X	X	1	2	1	1	X	X	0	1	1	1	X	1	2	2	13	3
80004	8	2	1	2	0	2	2	2	2	2	X	1	2	2	2	1	1	2	2	28	4
80005	8	3	1	2	1	2	2	2	2	2	0	1	2	2	2	1	1	2	2	30	5
80006	8	1	1	0	X	0	0	0	1	0	0	1	2	1	2	X	0	2	2	13	3
80007	8	3	1	X	X	0	0	0	X	X	X	1	1	1	0	1	1	2	2	13	3
80008	8	3	1	1	X	1	1	0	0	0	0	0	0	1	2	X	0	2	2	14	3



4. Сравнение отметок с отметками по журналу

Диаграмма 2

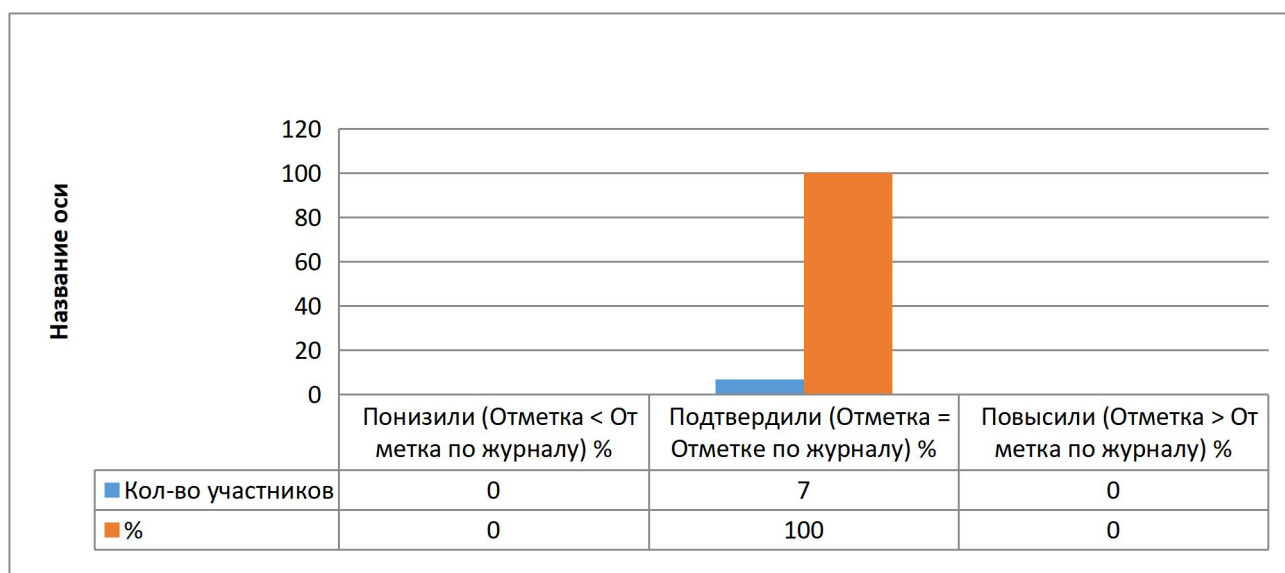
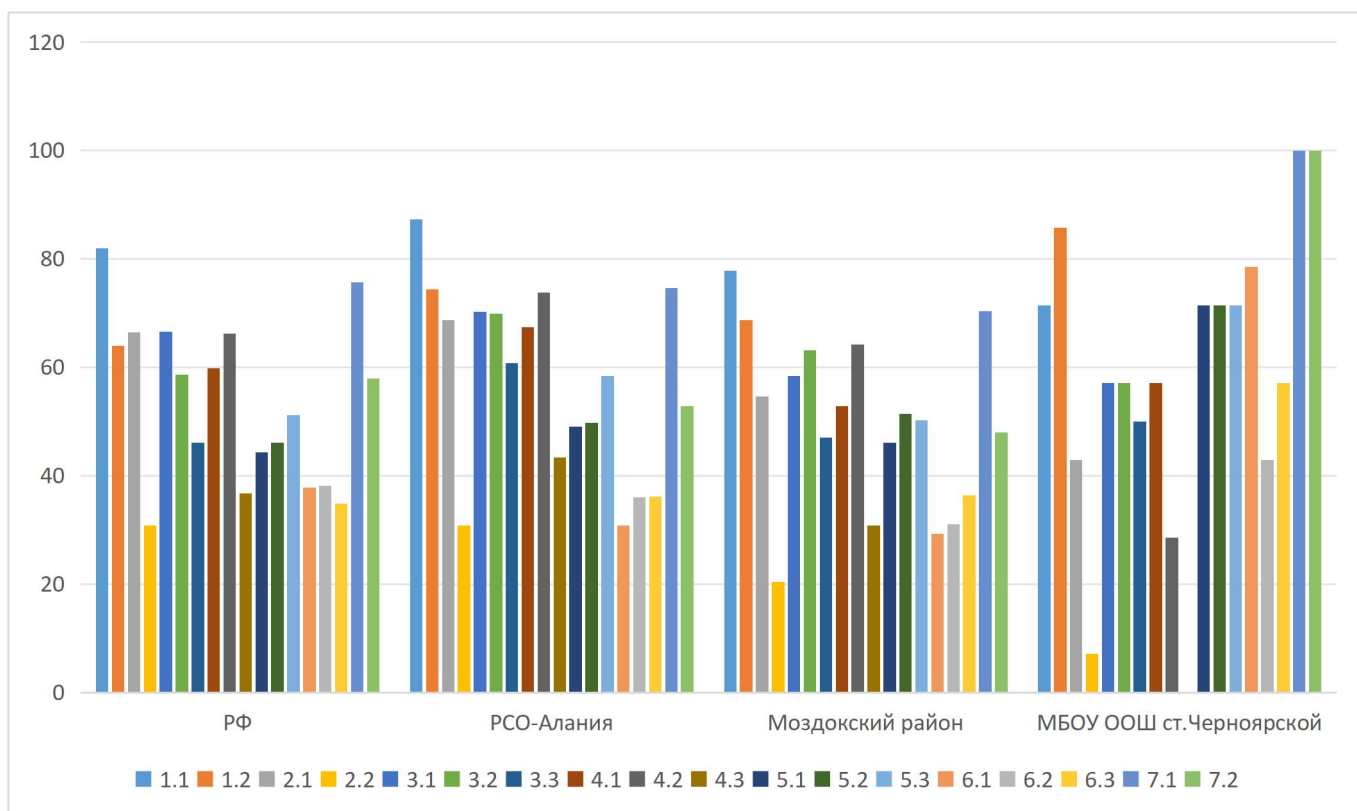


Диаграмма 2 показывает, что 100 % подтвердили результаты. Таким образом, сравнение результатов ВПР и школьной успеваемости по географии учащихся 8 класса позволяет сделать вывод:

- Уровень подготовки учащихся 8 класса по диагностируемому предмету имеет средний уровень.
- Расхождение показателей успеваемости ВПР и школьной отметки не выявлено. Результаты ВПР по географии совпадают со школьным оцениванием.

5. Достижение планируемых результатов

Диаграмма 3



Как мы видим в диаграмме, наибольшее затруднение у учащихся вызвали следующие блоки примерной основной образовательной программы (ПООП): № 2.1; 2.2; 3.1; 3.3; 4.2; 4.3; 6.2.

Требуется скорректировать работу по ликвидации пробелов, в знаниях обучающихся, отрабатывать на уроках навыки применения правил по темам, по которым обучающиеся показали низкий уровень качества знаний.

6. Общие выводы:

Анализ результатов ВПР по географии в 8 классе показал, что учащиеся продемонстрировали средний уровень результатов: 85,72 % учащихся достигли базового уровня подготовки по географии в соответствии с требованиями ФГОС, 14,28 % - повышенного уровня. Качество знаний составляет 69%. На основе анализа индивидуальных результатов участников ВПР определена группа учащихся, которые нуждаются в усиленном контроле учителя – предметника.

7. План мероприятий по устранению пробелов в знаниях учащихся по итогам ВПР на 2024-2025 учебный год

Таблица 4

класс	предмет	план мероприятий	где планируете рассмотреть
9	история	Индивидуальная работа с учащимися по формированию умений учащихся по вопросам № 2.1; 2.2; 3.1; 3.3; 4.2; 4.3; 6.2.	Педагогический совет

Дата: 16 июня 2024 год

Учитель: _____ / Брѣха А.А./